Planzeichnung (Teil A)
M 1/1000

Übersichtsplan Überschwemmungsgebiet
M 1/10.000

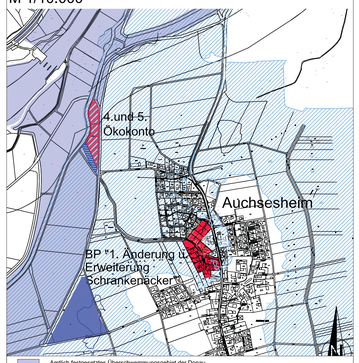

Bewertung der Ausgleichserfordernis
M 1/2000

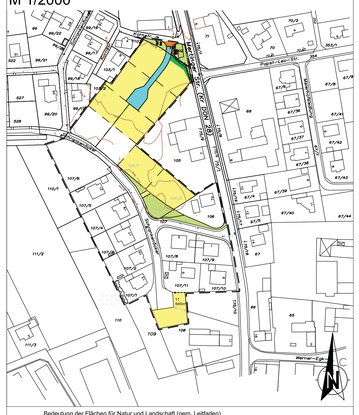

Lageplan Ökokontoflächen 4 und 5 an der Zusam
M 1/2000 (Planung: Planungsgruppe Süd Ingolstadt)

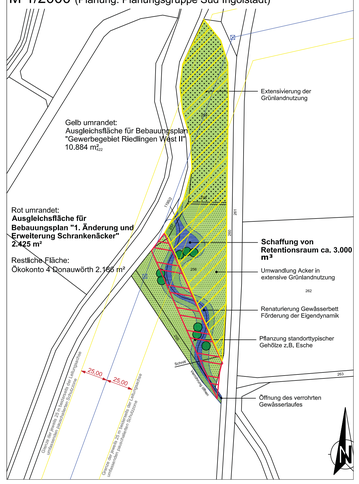
Extensivierung der Grünlandnutzung
Gelb umrandet:
Ausgleichsfläche für Bebauungsplan "Gewerbegebiet Riedlingen West II"
10.884 m²
Rot umrandet:
Ausgleichsfläche für Bebauungsplan "1. Änderung und Erweiterung Schrankenäcker"
2.425 m²
Restliche Fläche:
Ökokonto 2 Donauwörth 2.165 m²
Schaffung von Retentionsraum ca. 3.000 m³
Umwandlung Acker in extensive Grünlandnutzung
Renaturierung Gewässerbett
Förderung der Eigendynamik
Pflanzung standorttypischer Gehölze z.B. Esche
Öffnung des verrohrten Gewässerlaufes
Gemarkung Donauwörth, Flurstück 1057
Gemarkung Donauwörth, Flurstück 1058/1
Gemarkung Donauwörth, Flurstück 1058/2
Gemarkung Donauwörth, Flurstück 1059
Gemarkung Donauwörth, Flurstück 1060
Gemarkung Donauwörth, Flurstück 1061
Gemarkung Donauwörth, Flurstück 1062
Gemarkung Donauwörth, Flurstück 1063
Gemarkung Donauwörth, Flurstück 1064
Gemarkung Donauwörth, Flurstück 1065
Gemarkung Donauwörth, Flurstück 1066
Gemarkung Donauwörth, Flurstück 1067
Gemarkung Donauwörth, Flurstück 1068
Gemarkung Donauwörth, Flurstück