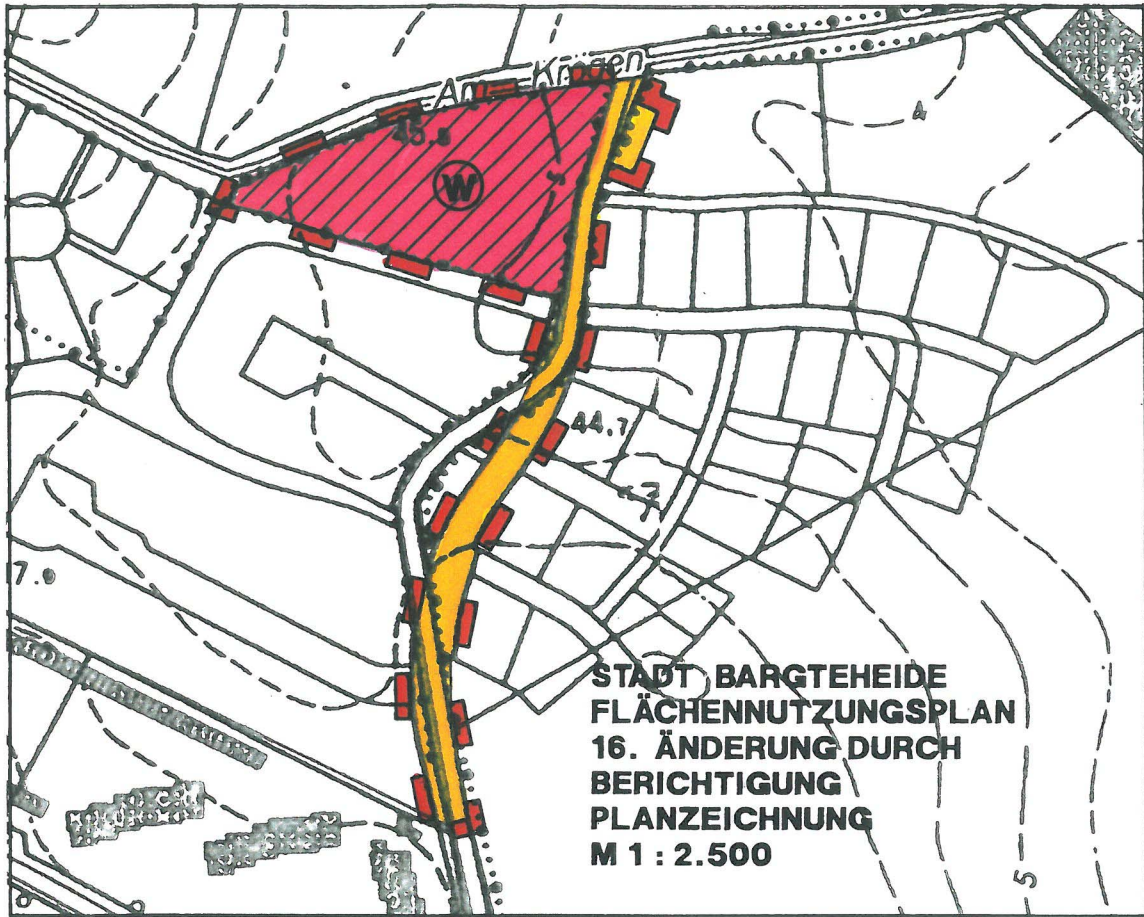




16. Änderung des Flächennutzungsplanes durch Berichtigung



**ZEICHENERKLÄRUNG**

Planzeichen	Erläuterung	Rechtsgrundlage
-------------	-------------	-----------------

**I. DARSTELLUNGEN**


	<b>BAUFLÄCHEN</b> Wohnbauflächen (W) gemäß § 1(1)1 der Baunutzungsverordnung	§5(2)1 BauGB
	<b>VERKEHRSFLÄCHEN</b> Innerörtliche Hauptverkehrszüge	§5(2)3 BauGB

 Umgrenzung des Bereiches der Berichtigung

Bargteheide, den

01. DEZ. 2009



  
(Bürgermeister)