Anlage 1

zum Bebauungsplan Nr. 70 der Stadt Eutin

Höhenschnitt

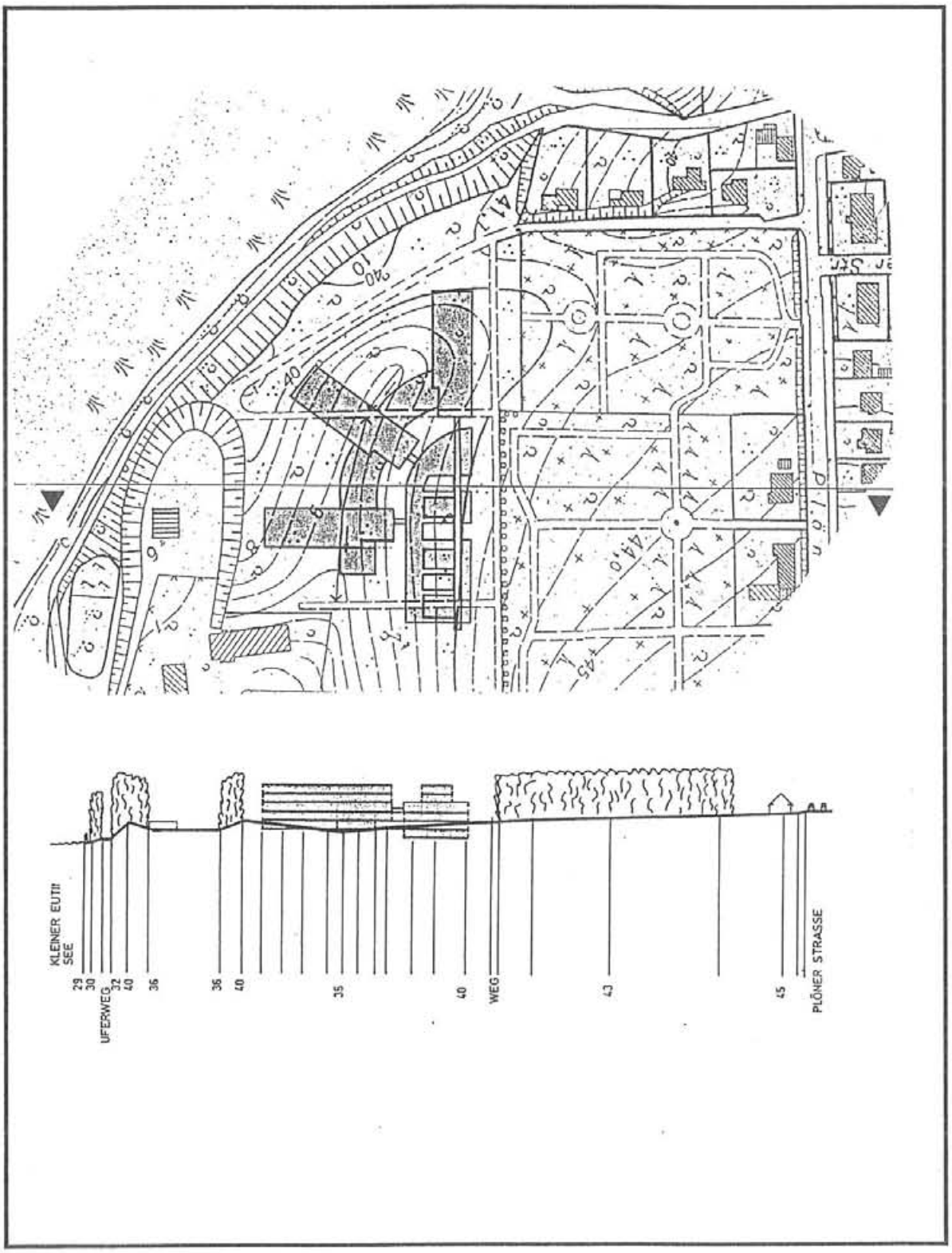

Anlage 2

zum Bebauungsplan Nr. 70 der Stadt Eutin

Siehe Begründung Punkt 3.3

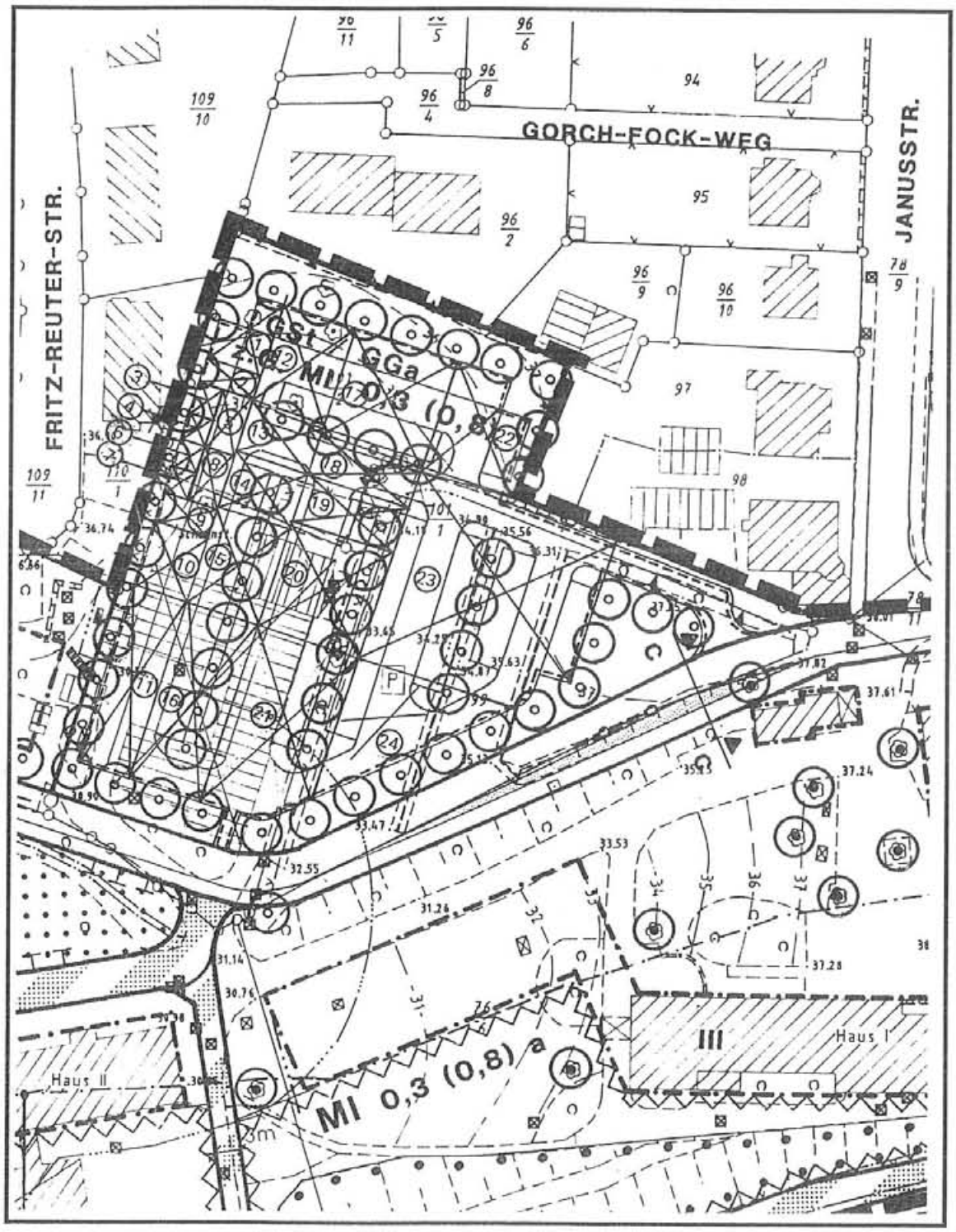

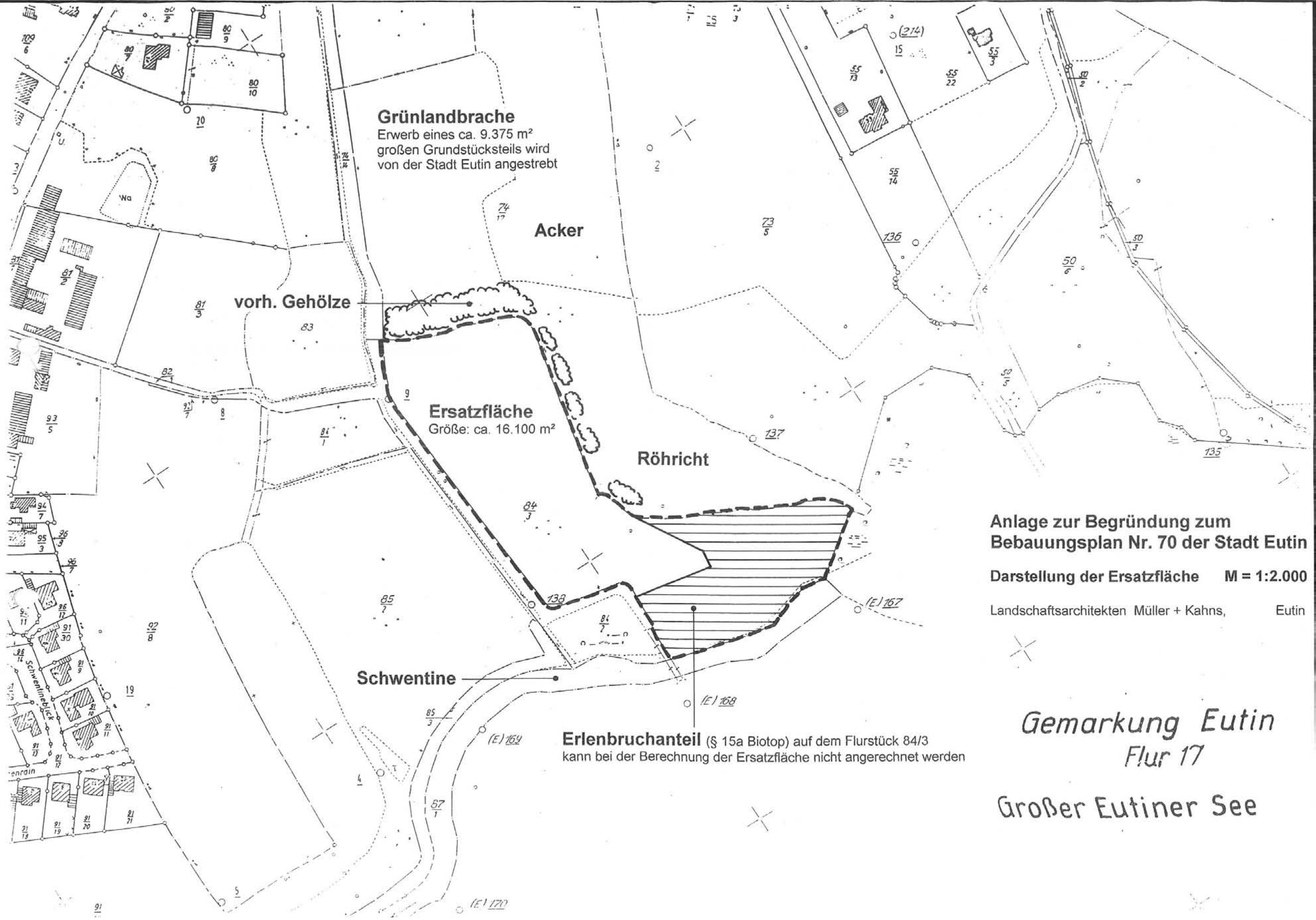
Grünlandbrache
Erwerb eines ca. 9.375 m²
großen Grundstücksteils wird
von der Stadt Eutin angestrebt
Acker
vorh. Gehölze
Ersatzfläche
Größe: ca. 16.100 m²
Röhricht
Schwentine
Erlenbruchanteil (§ 15a Biotop) auf dem Flurstück 84/3
kann bei der Berechnung der Ersatzfläche nicht angerechnet werden
Schwentineblick
Anlage zur Begründung zum
Bebauungsplan Nr. 70 der Stadt Eutin
Darstellung der Ersatzfläche M = 1:2.000
Landschaftsarchitekten Müller + Kahns, Eutin
Gemarkung Eutin
Flur 17
Großer Eutiner See