

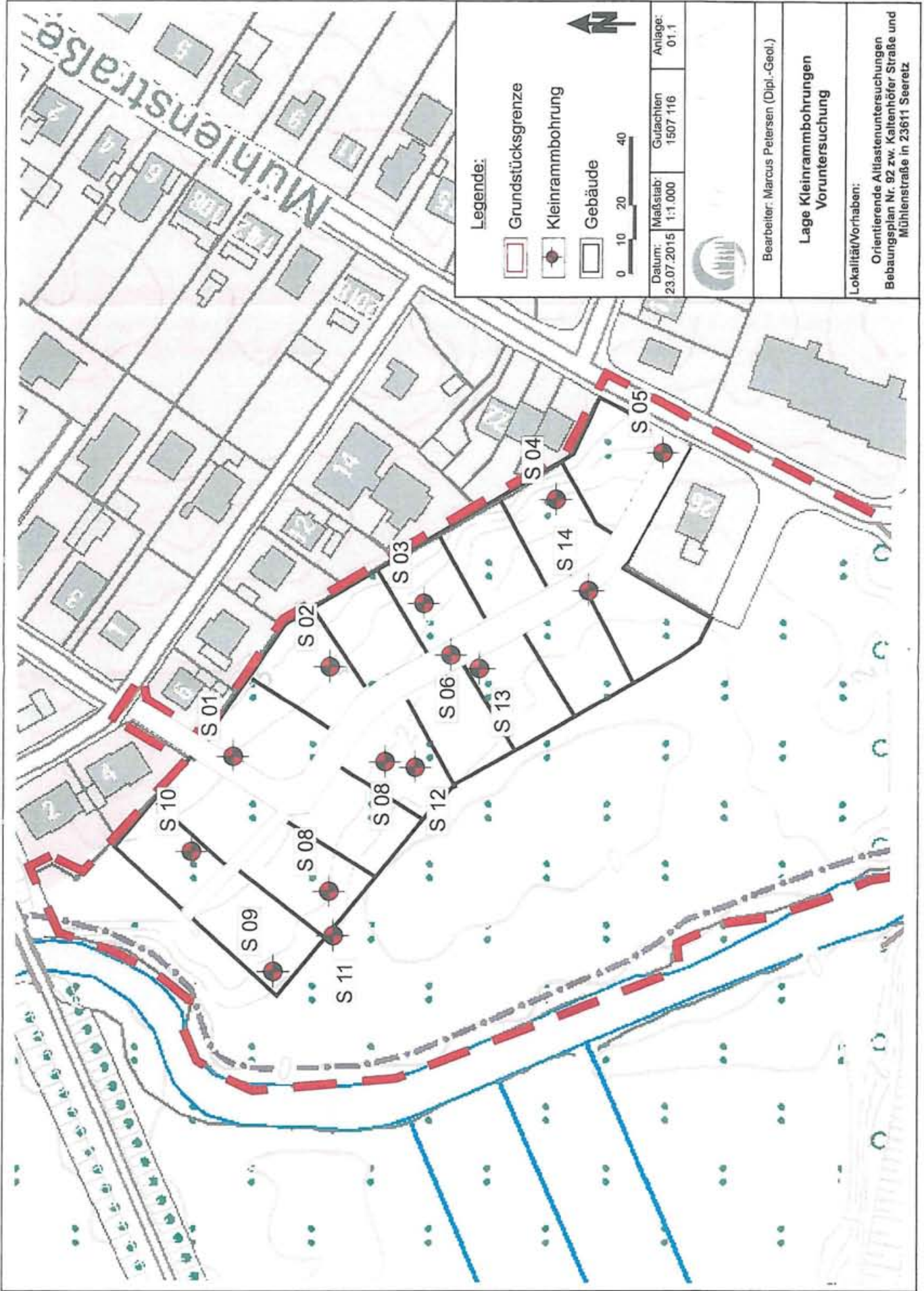


ANLAGE 01

Lagepläne
(Maßstab 1 : 1.000)

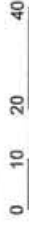
Anlage 01.1

Lageplan zu Kleinrammbohrungen „Baugrund“



Legende:

-  Grundstücksgrenze
-  Kleinrammbohrung
-  Gebäude



Datum:	Maßstab:	Gulächten	Anlage:
23.07.2015	1:1.000	1507 116	01.1



Bearbeiter: Marcus Petersen (Dipl.-Geol.)

Lage Kleinrammbohrungen
Voruntersuchung

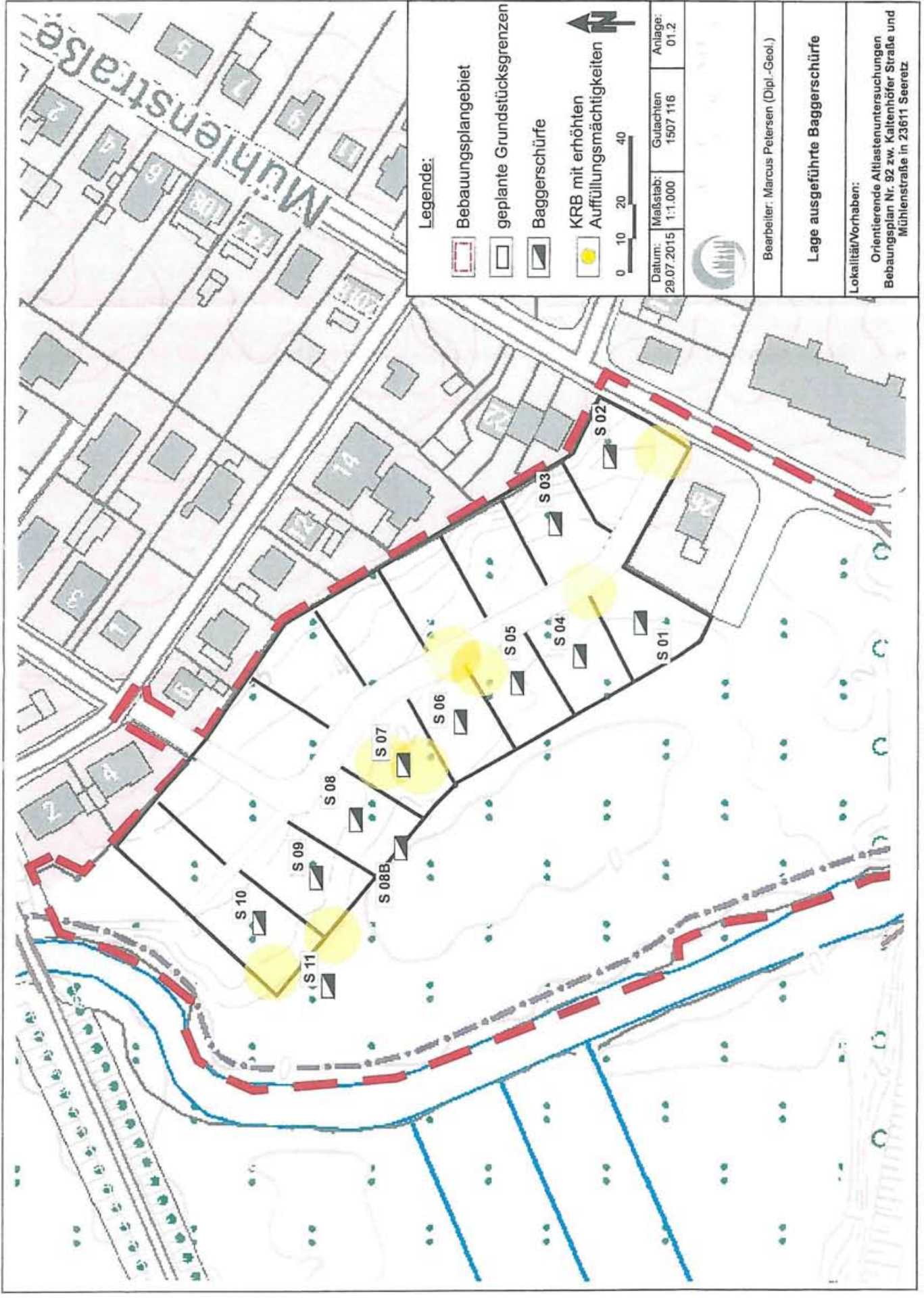
Lokalität/Vorhaben:

Orientierende Altlastenuntersuchungen
Bebauungsplan Nr. 92 zw. Kaltenhöfer Straße und
Mühlenstraße in 23611 Seeretz






Anlage 01.2

Lageplan zu Baggerschürfen



Legende:

-  Bebauungsplangebiet
-  geplante Grundstücksgrenzen
-  Baggerschürfe
-  KRB mit erhöhten Auffüllungsmöglichkeiten



Datum: 29.07.2015
 Maßstab: 1:1.000
 Gulachten: 1507 116
 Anlage: 01.2



Bearbeiter: Marcus Petersen (Dipl.-Geol.)

Lage ausgeführte Baggerschürfe

Lokalität/Vorhaben:

Orientierende Altlastenuntersuchungen
 Bebauungsplan Nr. 92 zw. Kaltenhöfer Straße und
 Mühlenstraße in 23611 Seeretz